DATI TECNICI FUNZIONALI

PISTA DI LAVORO	
TIPO PISTA	
PIAZZOLE	
ALLARGAMENTI	
STRADE DI ACCESSO PROVVISORIE	
IMPIANTI	

CONFINI AMMINISTRATIVI

DATI CARATTERISTICI

DATI DI COSTRUZIONE

PRESSIONE DI PROGETTO 75.0 bar
PRESSIONE MASSIMA DI ESERCIZIO (MOP) 64.0 bar
GRADO DI UTILIZZAZIONE DICHIARATO f - 0.57

REALIZZATO IN CONFORMITA' AL D.M. 17/04/2008

RIVESTIMENTO GIUNTI DI SALDATURA

FASCE TERMORESTRIGENTI C50 PRIMER (A.07.10.02)

DATI GENERALI

DA PROGR. Km 0+000 A 9+142 L=9142.00 m
DN 300 SP 9.5 [12"]

DA PROGR. Km 9+142 A 9+197 L=55.00 m
DN 300 SP 9.5 [12"] ESISTENTE (C.T. 9111851)

DA PROGR. Km 9+197 A 10+278 L=1081.00 m
DN 300 SP 9.5 [12"]

LUNGHEZZA TOTALE IMPIANTO 10223.00 m.

FASE EMISSIONE Costruzione

PLANIMETRIA 1:2000

CONFINI AMMINISTRATIVI

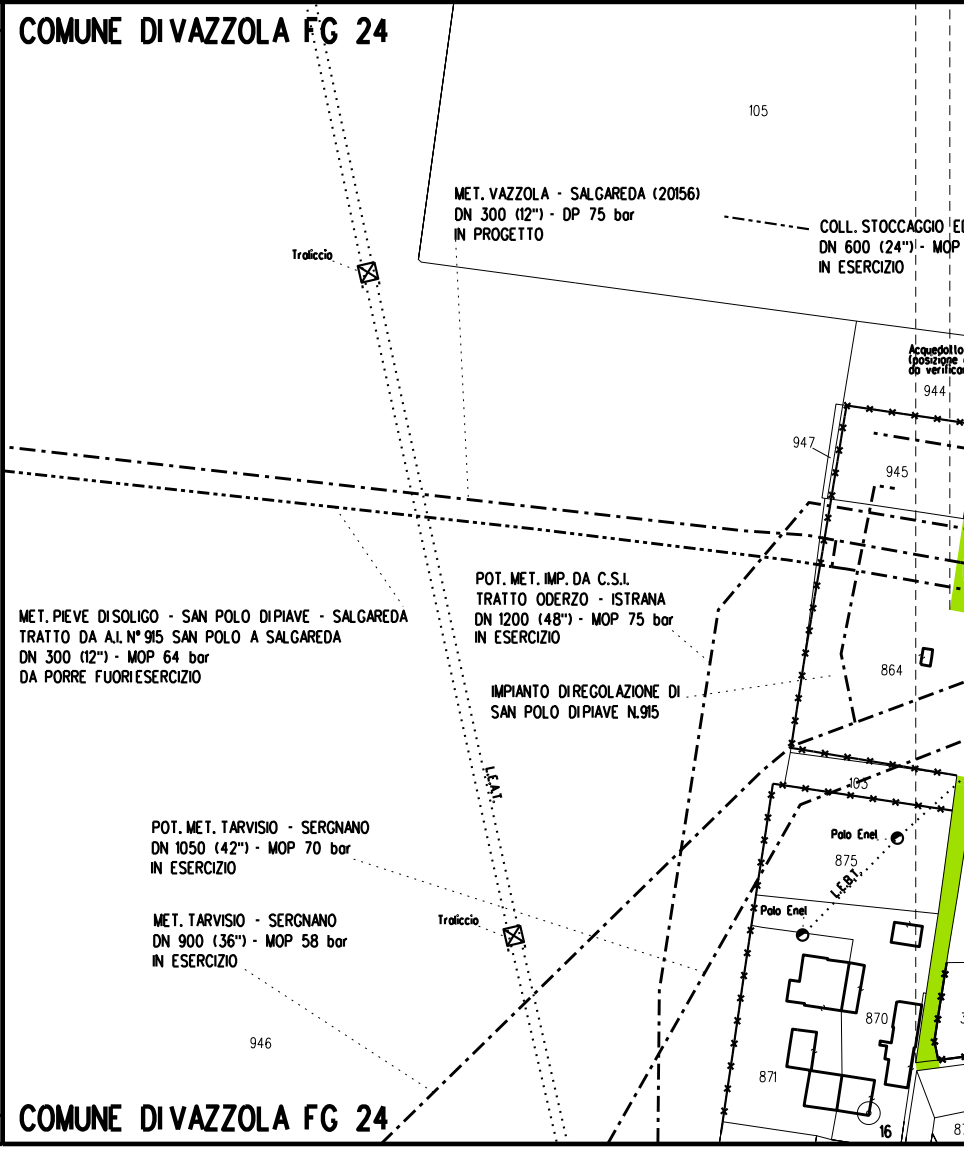

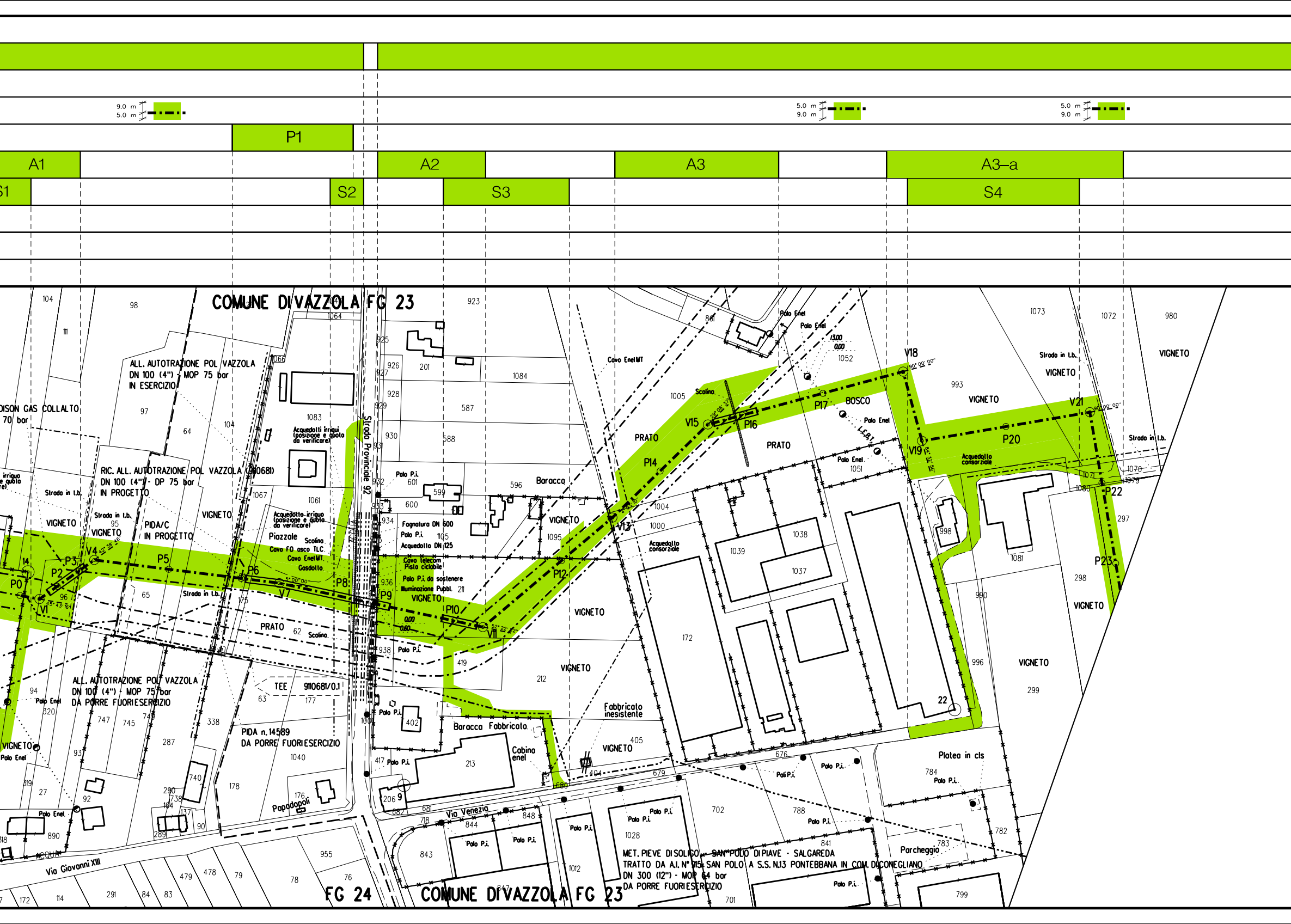

9.0 m
5.0 m
5.0 m
9.0 m
P1
A1
A2
A3
A3–a
S1
S2
S3
S4
COMUNE DI VAZZOLA FG 23
ALL. AUTOTRAZIONE POL VAZZOLA
DN 100 (4") - MOP 75 bar
IN ESERCIZIO
RIC. ALL. AUTOTRAZIONE POL VAZZOLA (910681)
DN 100 (4") - DP 75 bar
IN PROGETTO
EDISON GAS COLLALTO
70 bar
PIDA/C
IN PROGETTO
Strada Provinciale 92
Acquedotti irrigui (posizione e quota da verificare)
Acquedotto irriguo (posizione e quota da verificare)
Piazzale
Scolina
Cavo FO asco TLC
Cavo Enel MT
Gasdotto
Cavo Telecom
Pista ciclabile
Polo P.i. da sostenere
Illuminazione Pubbl.
Fognatura DN 600
Polo P.i.
Acquedotto DN 125
Cavo Enel MT
Baracca
VIGNETO
PRATO
BOSCO
Polo Enel
Strada in t.b.
Acquedotto consorziale
ALL. AUTOTRAZIONE POL VAZZOLA
DN 100 (4") - MOP 75 bar
DA PORRE FUORI ESERCIZIO
TEE
910681/0.1
PIDA n. 14589
DA PORRE FUORI ESERCIZIO
Fabbricato inesistente
Baracca Fabbricato
Cabina enel
Papadopoli
Via Venezia
Via Giovanni XXIII
Platea in cls
Parcheggio
MET. PIEVE DI SOLIGO - SAN POLO DI PIAVE - SALGAREDA
TRATTO DA A.I. N° 915 SAN POLO A S.S. N.13 PONTEBBANA IN COM. DI CONEGLIANO
DN 300 (12") - MOP 64 bar
DA PORRE FUORI ESERCIZIO
FG 24
COMUNE DI VAZZOLA FG 23

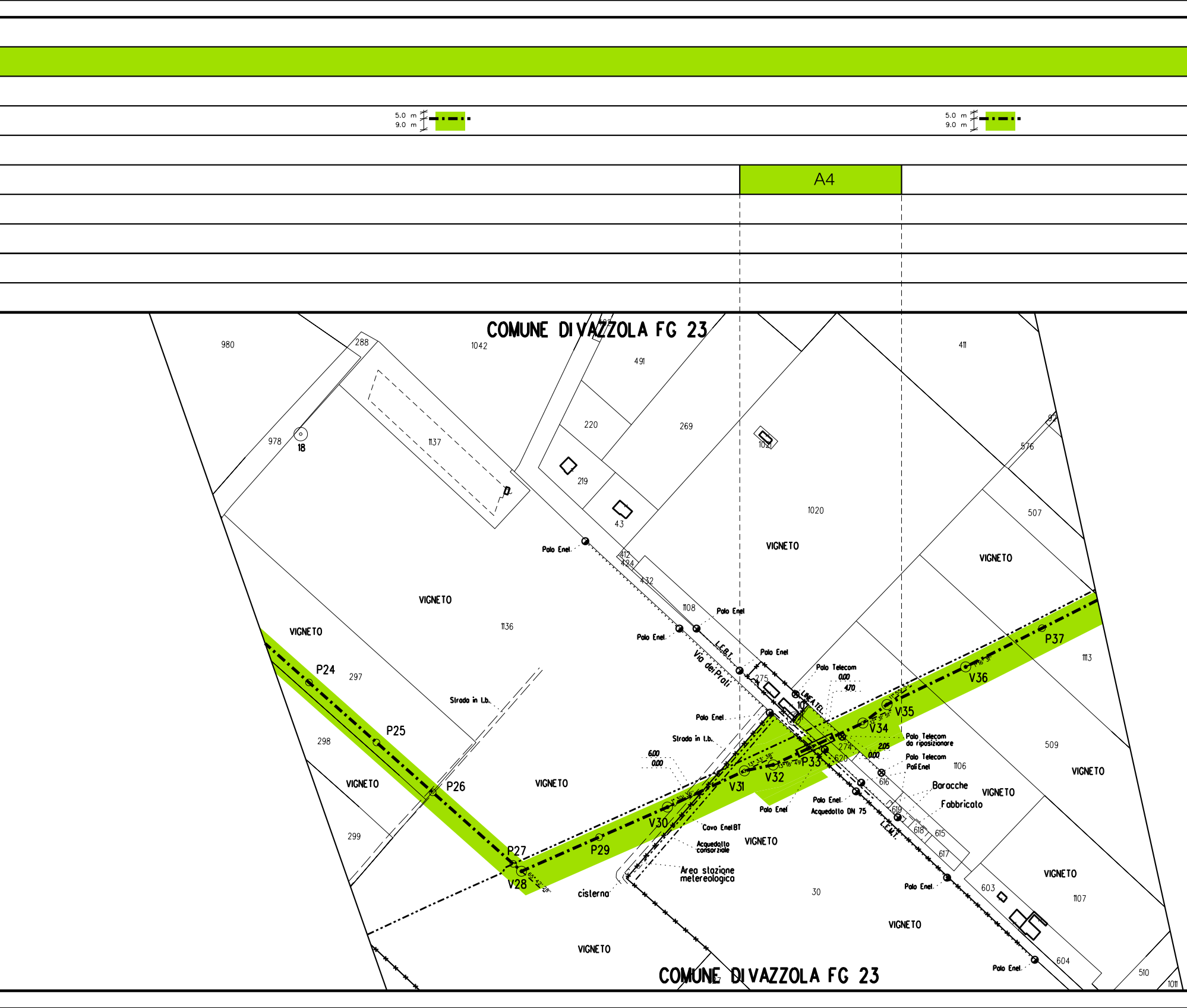

5.0 m
9.0 m
5.0 m
9.0 m
A4
COMUNE DI VAZZOLA FG 23
VIGNETO
Palo Enel
Via dei Prati
L.E.B.T.
LINEA TEL.
L.E.M.T.
Palo Telecom
Palo Telecom da riposizionare
Palo Telecom Pali Enel
Strada in t.b.
Cavo Enel BT
Acquedotto consorziale
Acquedotto DN 75
Area stazione metereologica
cisterna
Baracche
Fabbricato
P24
P25
P26
P27
V28
P29
V30
V31
V32
P33
V34
V35
V36
P37
COMUNE DI VAZZOLA FG 23

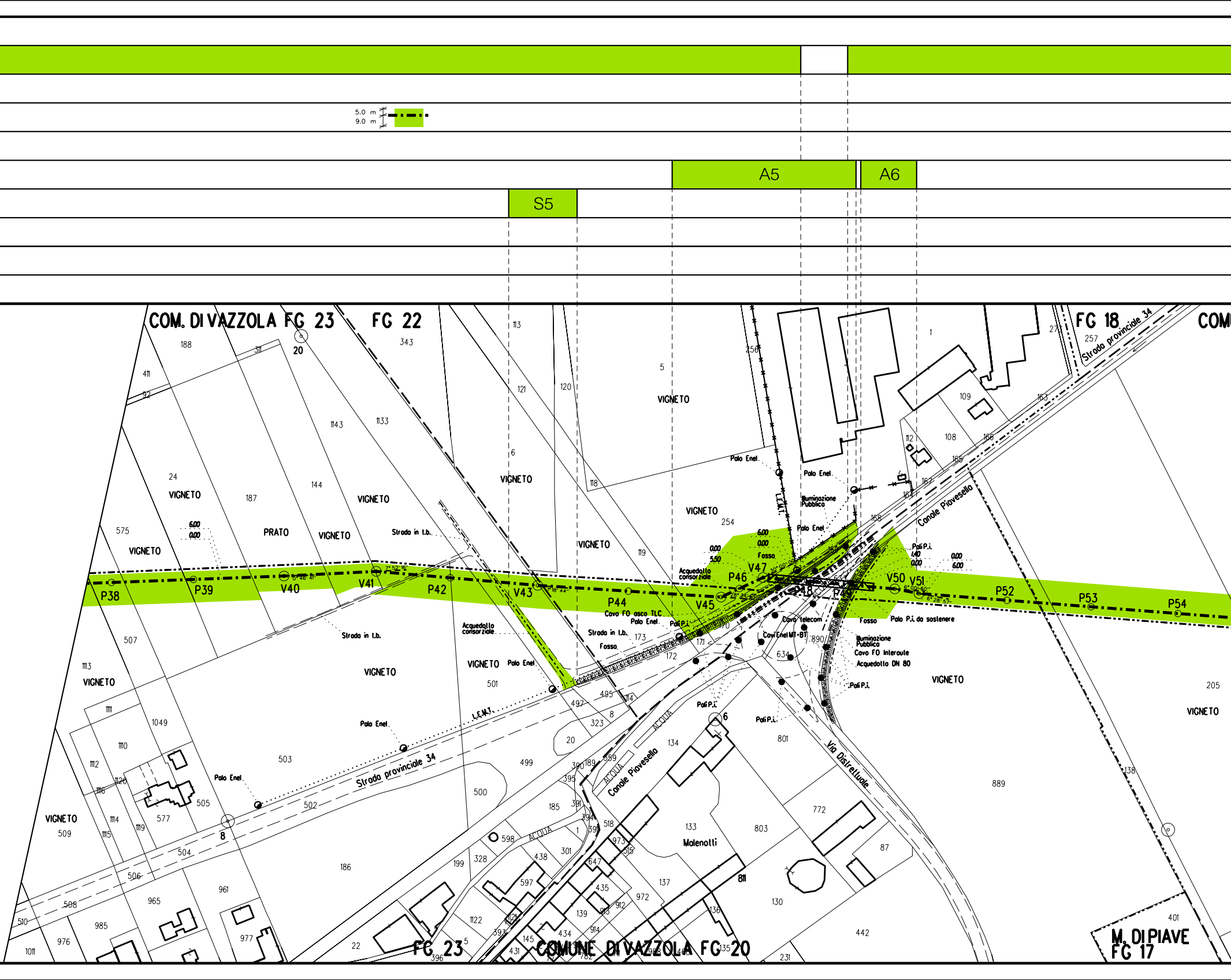

5.0 m
9.0 m
S5
A5
A6
COM. DI VAZZOLA FG 23
FG 22
FG 18
COMUNE DI VAZZOLA FG 20
FG 23
M. DI PIAVE
FG 17
VIGNETO
PRATO
Strada in t.b.
Strada provinciale 34
Canale Piavesello
Via Distrettuale
Malenotti
Palo Enel
Illuminazione Pubblica
Acquedotto consorziale
Cavo FO asco TLC
Cavo Telecom
Cavi Enel MT-BT
Cavo FO Interoute
Acquedotto DN 80
Fosso
Pali P.i.
Pali P.i. da sostenere
L.E.M.T.
ACQUA
P38
P39
V40
V41
P42
V43
P44
V45
P46
V47
P48
P49
V50
V51
P52
P53
P54

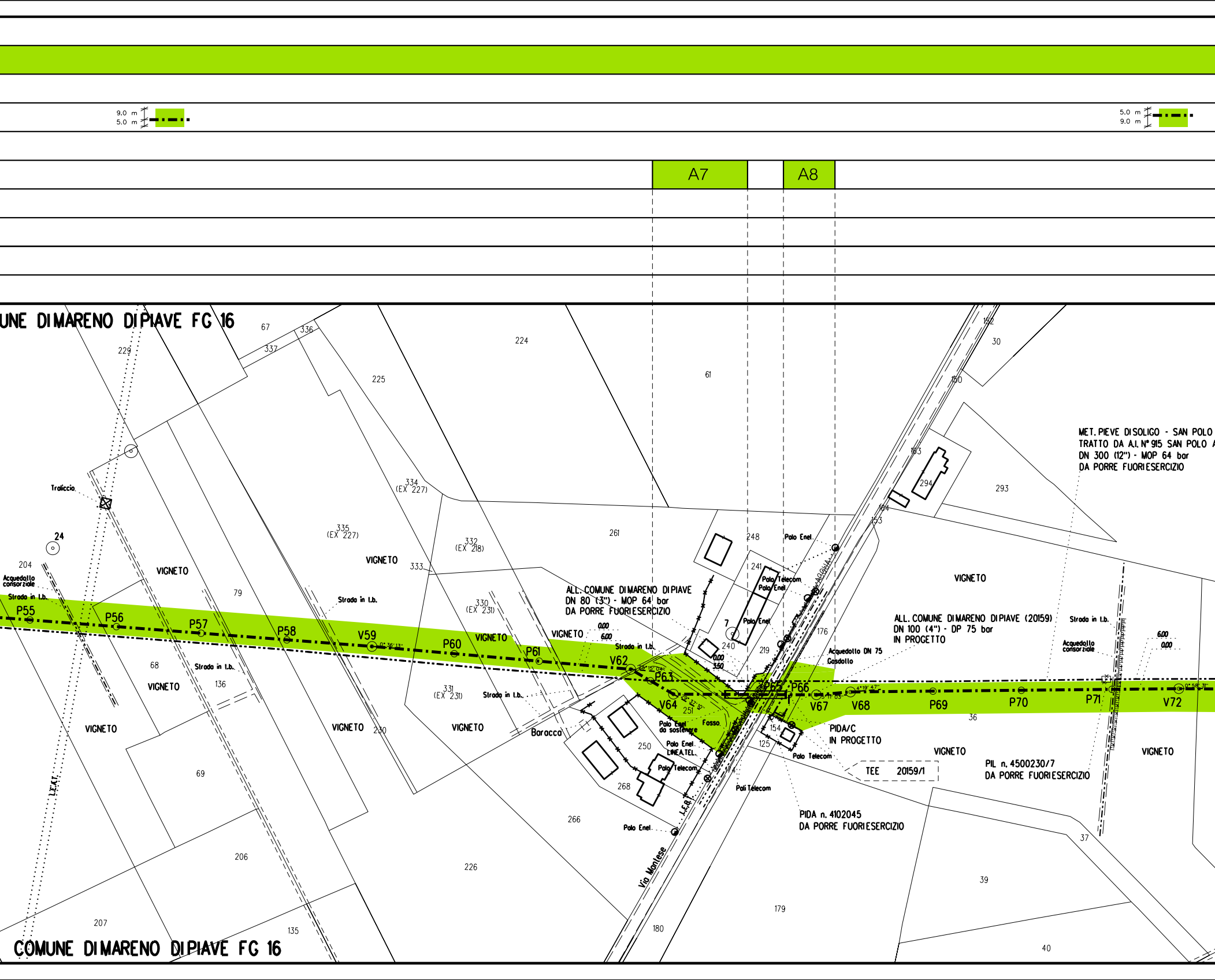

9.0 m
5.0 m
5.0 m
9.0 m
A7
A8
COMUNE DI MARENO DI PIAVE FG 16
VIGNETO
Traliccio
Acquedotto consorziale
Strada in t.b.
P55
P56
P57
P58
V59
P60
P61
V62
P63
V64
P65
P66
V67
V68
P69
P70
P71
V72
ALL. COMUNE DI MARENO DI PIAVE
DN 80 (3") - MOP 64 bar
DA PORRE FUORI ESERCIZIO
ALL. COMUNE DI MARENO DI PIAVE (20159)
DN 100 (4") - DP 75 bar
IN PROGETTO
MET. PIEVE DI SOLIGO - SAN POLO
TRATTO DA A.I. N° 915 SAN POLO
DN 300 (12") - MOP 64 bar
DA PORRE FUORI ESERCIZIO
Acquedotto DN 75
Gasdotto
Polo Enel
Polo Telecom
Polo Enel da sostenere
Polo Enel LINEA TEL.
Pali Telecom
Fosso
Baracca
Via Montese
L.E.A.T.
PIDA/C
IN PROGETTO
TEE 20159/1
PIL n. 4500230/7
DA PORRE FUORI ESERCIZIO
PIDA n. 4102045
DA PORRE FUORI ESERCIZIO
0.00
6.00
3.50
COMUNE DI MARENO DI PIAVE FG 16

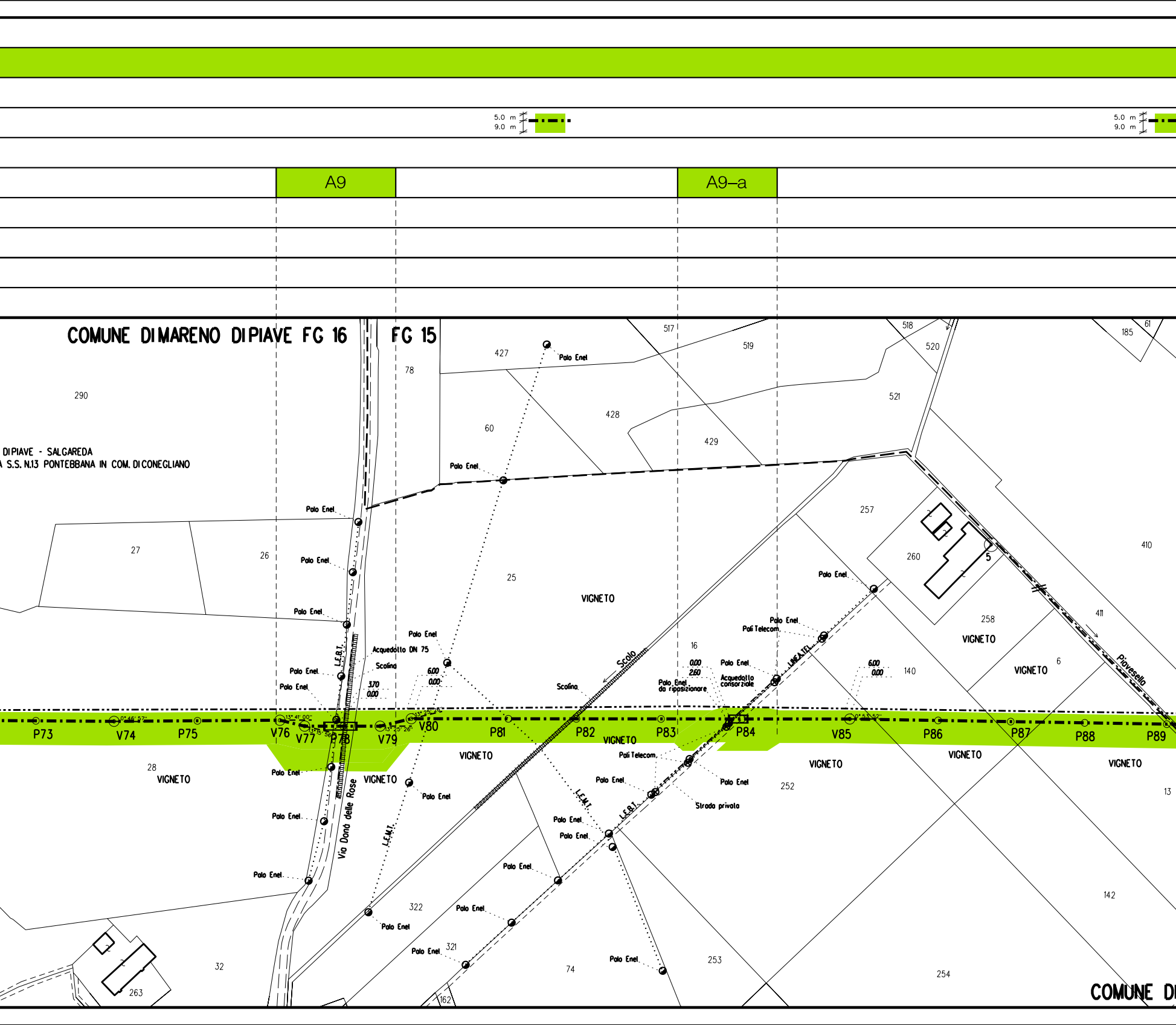

5.0 m
9.0 m
A9
A9–a
COMUNE DI MARENO DI PIAVE FG 16
FG 15
DI PIAVE - SALGAREDA
A S.S. N.13 PONTEBBANA IN COM. DI CONEGLIANO
Polo Enel
Poli Telecom
Polo Enel da riposizionare
Acquedotto DN 75
Acquedotto consorziale
Scolina
Scolo
L.E.B.T.
L.E.M.T.
LINEA TEL.
Via Donà delle Rose
Strada privata
Piovesello
VIGNETO
P73
V74
P75
V76
V77
P78
V79
V80
P81
P82
P83
P84
V85
P86
P87
P88
P89
290
27
26
25
28
32
263
322
321
74
162
60
78
427
428
429
517
518
519
520
521
257
260
258
410
411
16
140
6
252
253
254
142
185
61
13
COMUNE DI

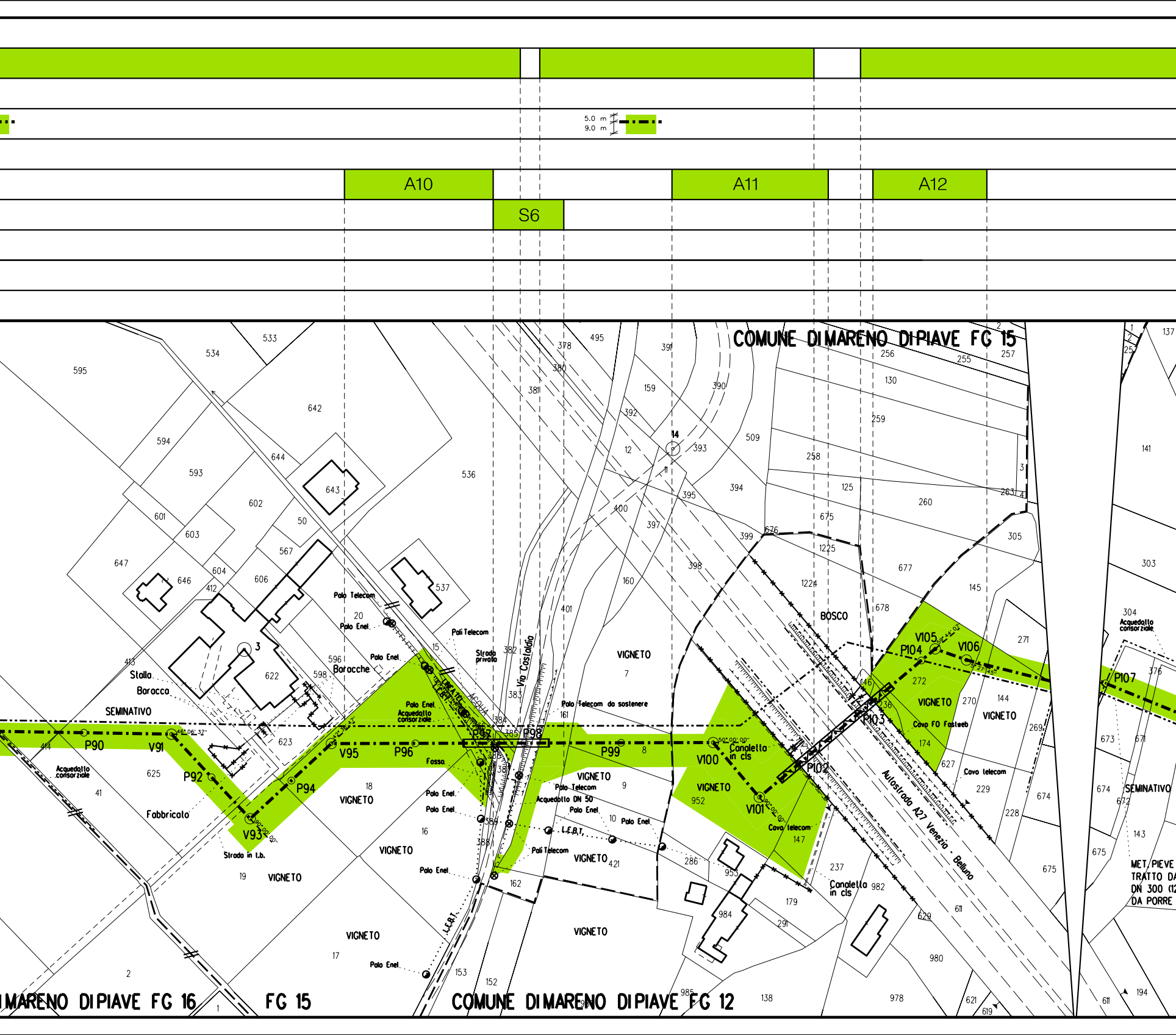

A10
A11
A12
S6
5.0 m
9.0 m
COMUNE DI MARENO DI PIAVE FG 15
COMUNE DI MARENO DI PIAVE FG 12
MARENO DI PIAVE FG 16
FG 15
Via Castaldia
Autostrada A27 Venezia - Belluno
SEMINATIVO
VIGNETO
BOSCO
Stalla
Baracca
Baracche
Fabbricato
Strada in t.b.
Strada privata
Acquedotto consorziale
Acquedotto DN 50
Palo Telecom
Pali Telecom
Palo Telecom da sostenere
Palo Enel
Cavo FO Fastweb
Cavo telecom
Canaletta in cls
Fosso
L.E.B.T.
P90
V91
P92
V93
P94
V95
P96
P97
P98
P99
V100
V101
P102
P103
P104
V105
V106
P107
MET. PIEVE
TRATTO DA
DN 300 (
DA PORRE

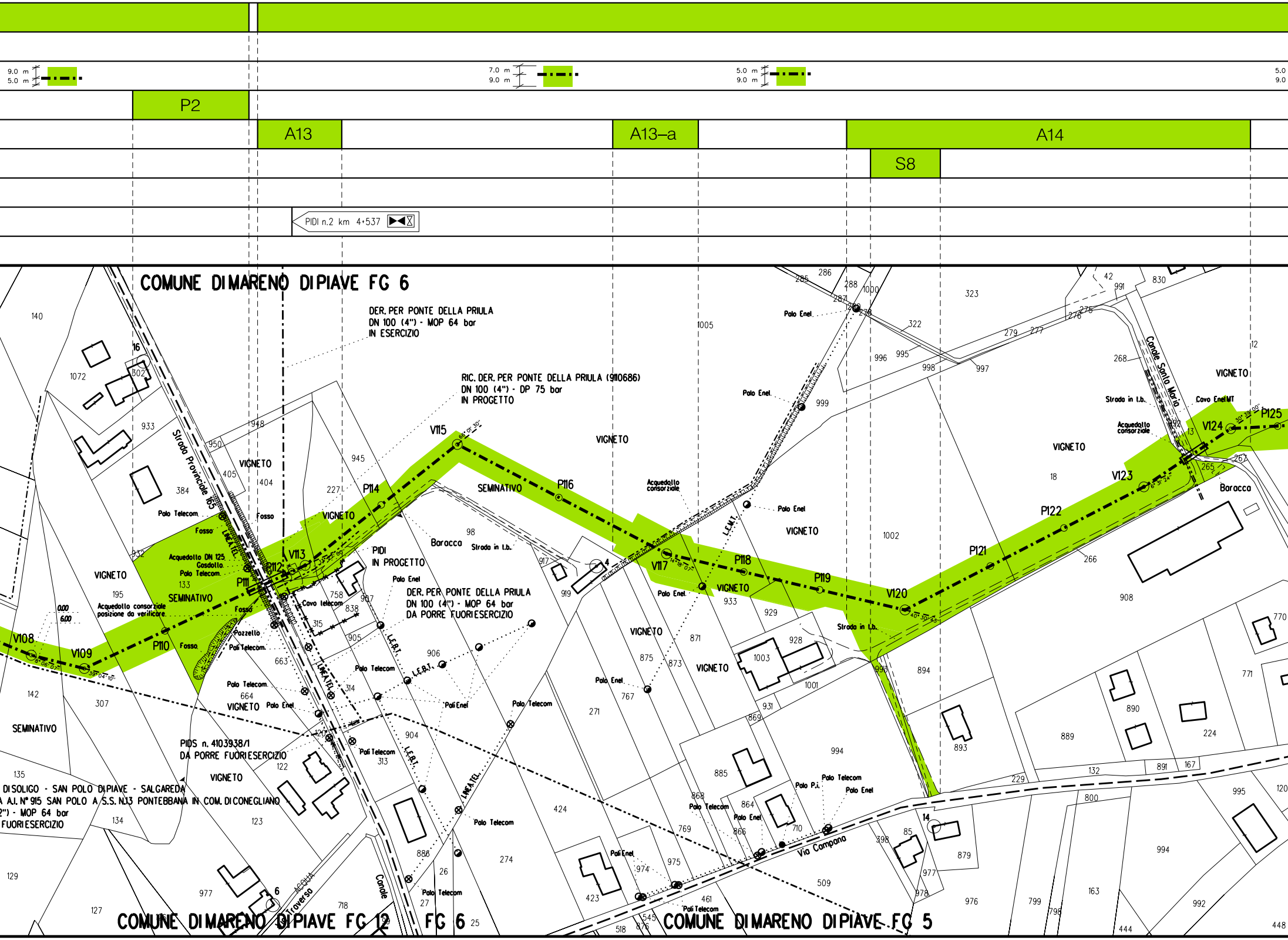

P2
A13
A13–a
A14
S8
PIDI n.2 km 4+537
COMUNE DI MARENO DI PIAVE FG 6
DER. PER PONTE DELLA PRIULA
DN 100 (4") - MOP 64 bar
IN ESERCIZIO
RIC. DER. PER PONTE DELLA PRIULA (9110686)
DN 100 (4") - DP 75 bar
IN PROGETTO
PIDI
IN PROGETTO
DER. PER PONTE DELLA PRIULA
DN 100 (4") - MOP 64 bar
DA PORRE FUORI ESERCIZIO
PIDS n. 4103938/1
DA PORRE FUORI ESERCIZIO
Strada Provinciale 165
Canale Santa Maria
Via Campana
Acquedotto DN 125
Acquedotto consorziale posizione da verificare
Strada in t.b.
VIGNETO
SEMINATIVO
Baracca
V108
V109
P110
P111
P112
V113
P114
V115
P116
V117
P118
P119
V120
P121
P122
V123
V124
P125
COMUNE DI MARENO DI PIAVE FG 12
FG 6
COMUNE DI MARENO DI PIAVE FG 5

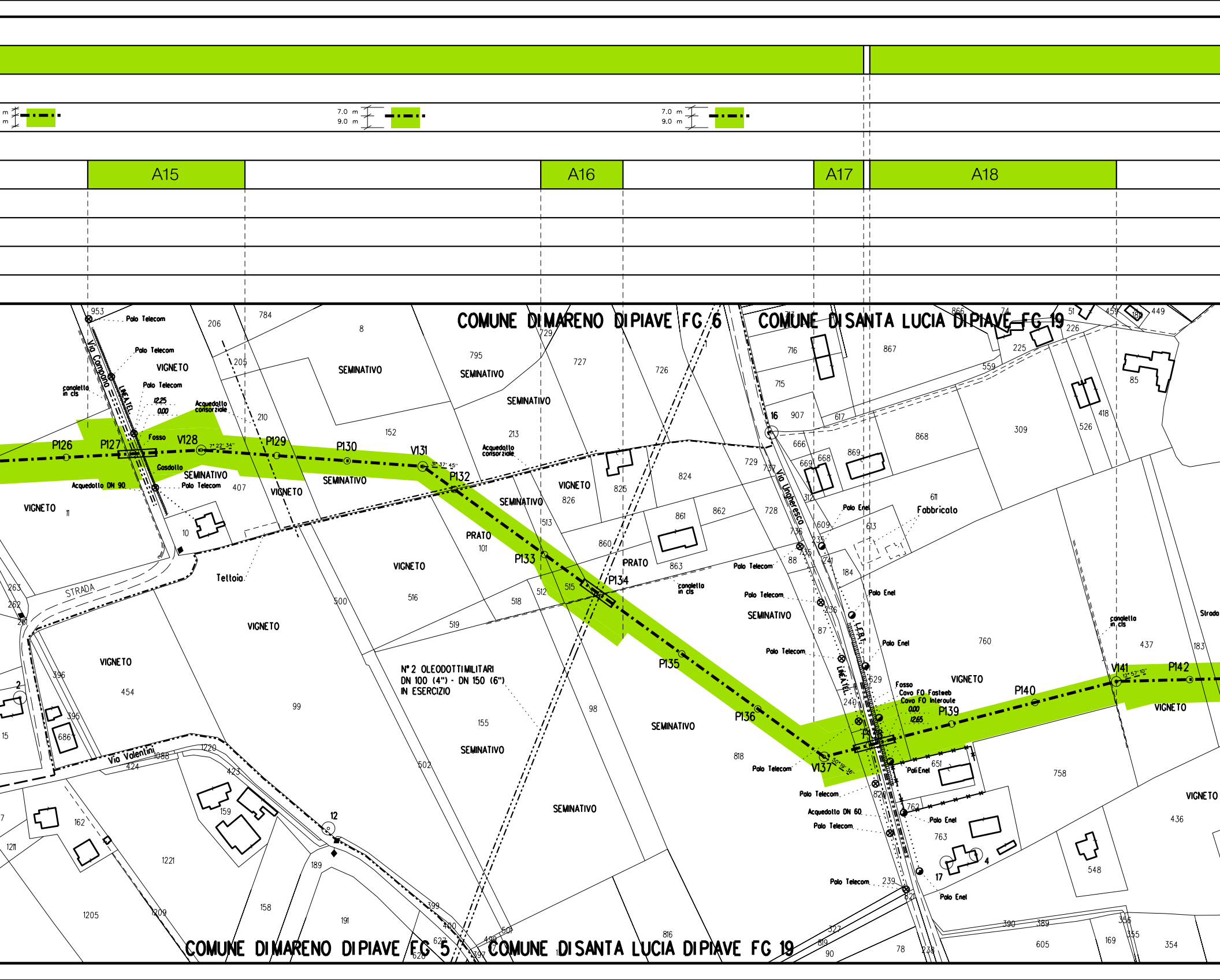

7.0 m
9.0 m
A15
A16
A17
A18
COMUNE DI MARENO DI PIAVE FG 6
COMUNE DI SANTA LUCIA DI PIAVE FG 19
COMUNE DI MARENO DI PIAVE FG 5
COMUNE DI SANTA LUCIA DI PIAVE FG 19
Polo Telecom
Via Campana
LINEA TEL.
VIGNETO
canaletto in cls
Acquedotto consorziale
Fosso
Gasdotto
Acquedotto DN 90
SEMINATIVO
PRATO
Tettoia
STRADA
Via Valentini
N° 2 OLEODOTTI MILITARI
DN 100 (4") - DN 150 (6")
IN ESERCIZIO
Via Ungheresco
Polo Enel
Fabbricato
L.E.B.T.
Fosso
Cavo FO Fastweb
Cavo FO Interoute
Acquedotto DN 60
Pali Enel
Strada
P126
P127
V128
P129
P130
V131
P132
P133
P134
P135
P136
V137
P139
P140
V141
P142

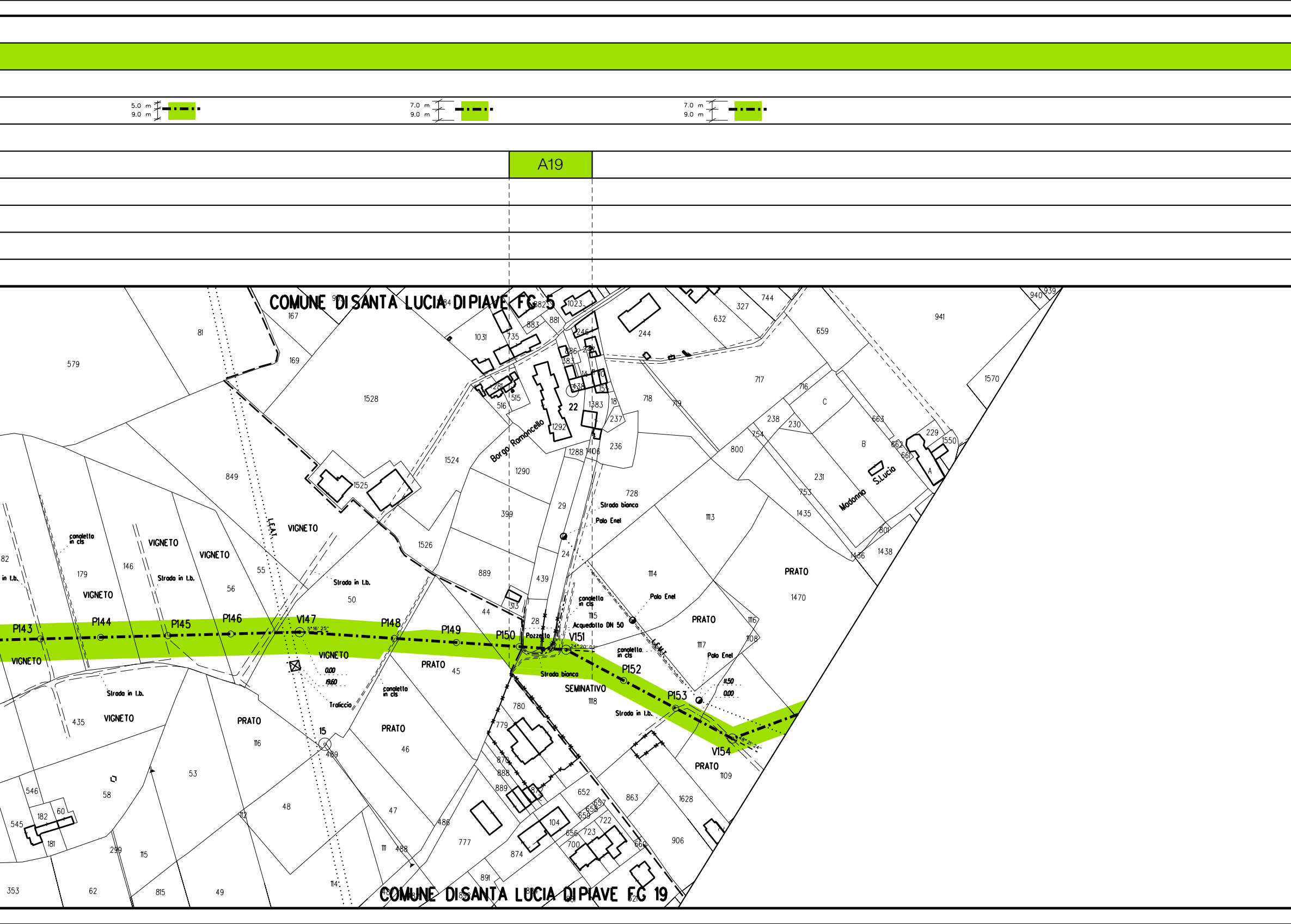

5.0 m
9.0 m
7.0 m
9.0 m
7.0 m
9.0 m
A19
COMUNE DI SANTA LUCIA DI PIAVE FG 5
COMUNE DI SANTA LUCIA DI PIAVE FG 19
Borgo Ramoncello
Madonna S.Lucia
VIGNETO
PRATO
SEMINATIVO
Strada bianca
Strada in t.b.
Polo Enel
canaletta in cls
Acquedotto DN 50
Pozzetto
Traliccio
L.E.A.T.
P143
P144
P145
P146
V147
P148
P149
P150
V151
P152
P153
V154

7.0 m
9.0 m
5.0 m
A20
A21
S9
COM. DI SANTA LUCIA DI PIAVE FG 5
FG 3
Strada provinciale 45
Cavo FO asco TLC n.3 cavi telecom
Cavo Enel MT
Palo Enel da riposizionare
Acquedotto DN 90
Baracca
Letamaio
canaletta in cls
V160
V161
V157
P156
P155
P162
P163
P164
P165
P166
P167
P168
Acquedotto consorziale
Acquedotto DN 150
Fognatura DN 300
Pista ciclabile
Gasdotto
Baracche Fabbricato
PRATO
VIGNETO
Strada in t.b.
Cavo FO Interoute
L.E.M.T.
Palo Enel
FRUTTETO
FG 19
COMUNE DI SANTA LUCIA DI PIAVE FG 18

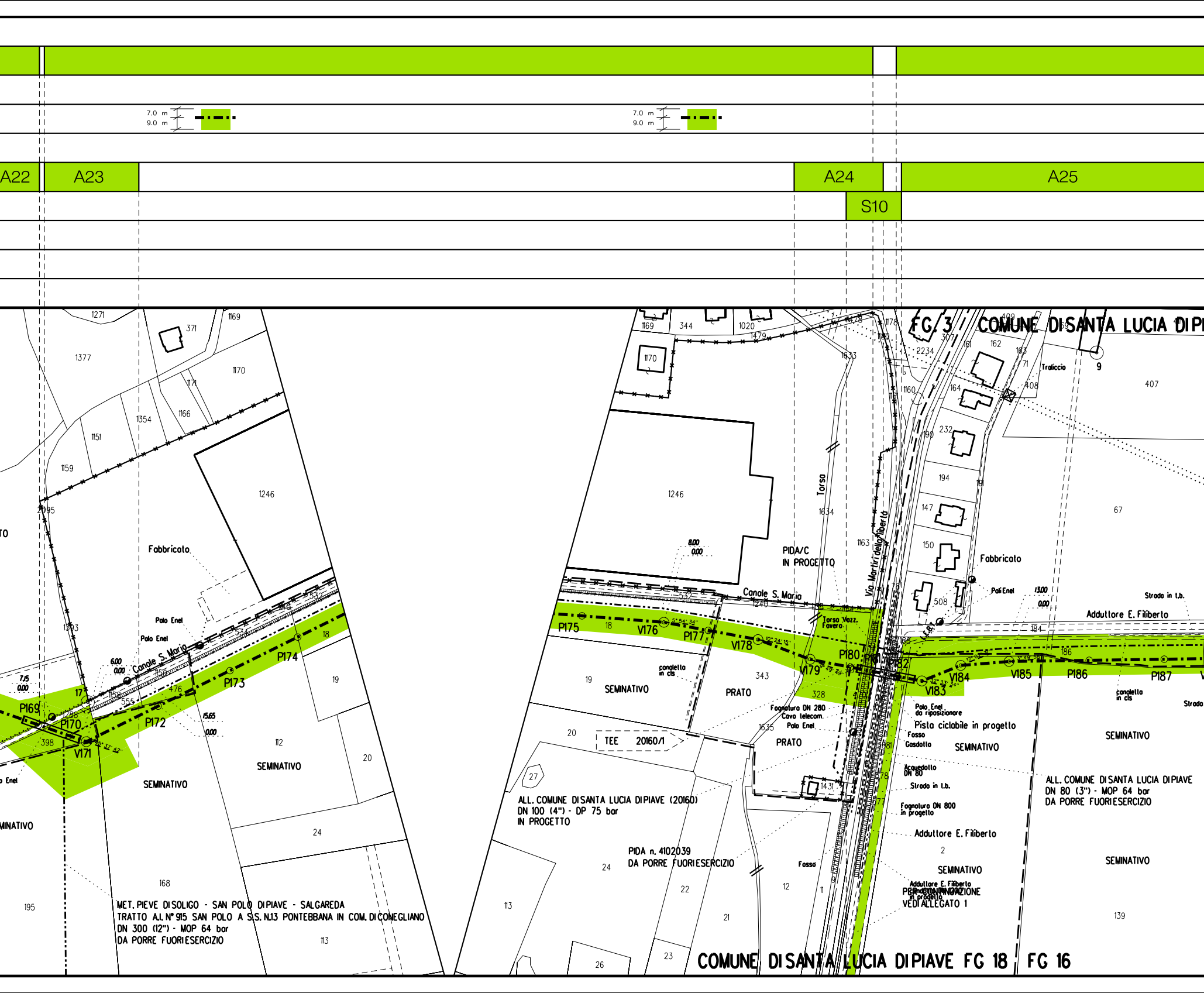

7.0 m
9.0 m
A22
A23
A24
A25
S10
FG 3
COMUNE DI SANTA LUCIA DI PI
Fabbricato
Polo Enel
Canale S. Maria
P169
P170
V171
P172
P173
P174
P175
V176
P177
V178
V179
P180
V184
V185
P186
P187
V183
SEMINATIVO
PRATO
PIDA/C
IN PROGETTO
Torso
Via Martiri della libertà
Torso Vazz. Favero
canaletto in cls
TEE 20160/1
Fognatura DN 280
Cavo telecom.
Polo Enel
Pista ciclabile in progetto
Fosso
Gasdotto
Acquedotto DN 80
Strada in t.b.
Fognatura DN 800 in progetto
Adduttore E. Filiberto
Traliccio
Poli Enel
Strada in t.b.
ALL. COMUNE DI SANTA LUCIA DI PIAVE (20160)
DN 100 (4") - DP 75 bar
IN PROGETTO
PIDA n. 4102039
DA PORRE FUORI ESERCIZIO
ALL. COMUNE DI SANTA LUCIA DI PIAVE
DN 80 (3") - MOP 64 bar
DA PORRE FUORI ESERCIZIO
PER CONTINUAZIONE
VEDI ALLEGATO 1
MET. PIEVE DI SOLIGO - SAN POLO DI PIAVE - SALGAREDA
TRATTO A.I. N° 915 SAN POLO A S.S. N.13 PONTEBBANA IN COM. DI CONEGLIANO
DN 300 (12") - MOP 64 bar
DA PORRE FUORI ESERCIZIO
COMUNE DI SANTA LUCIA DI PIAVE FG 18
FG 16

	A25–a	A26	A26–a

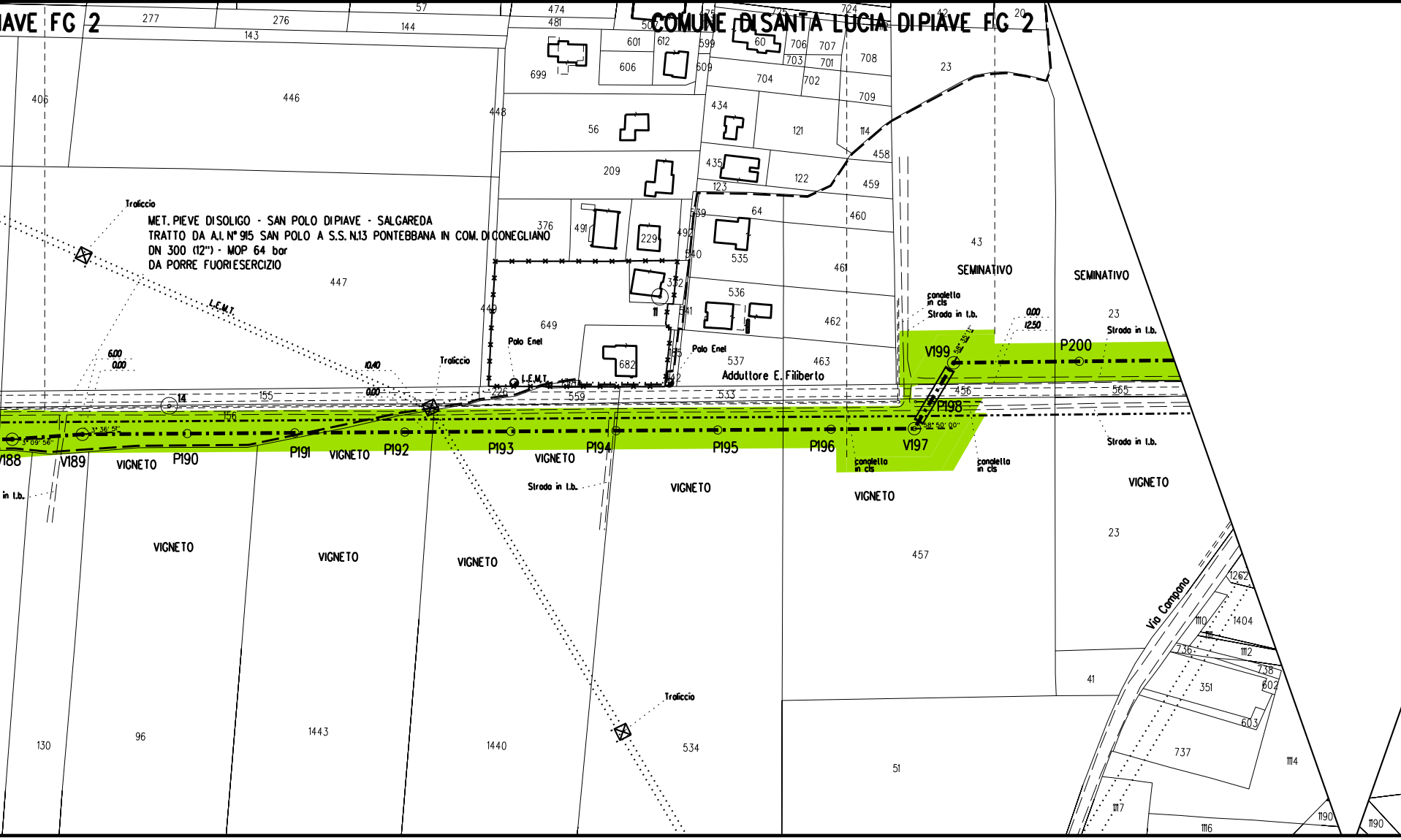

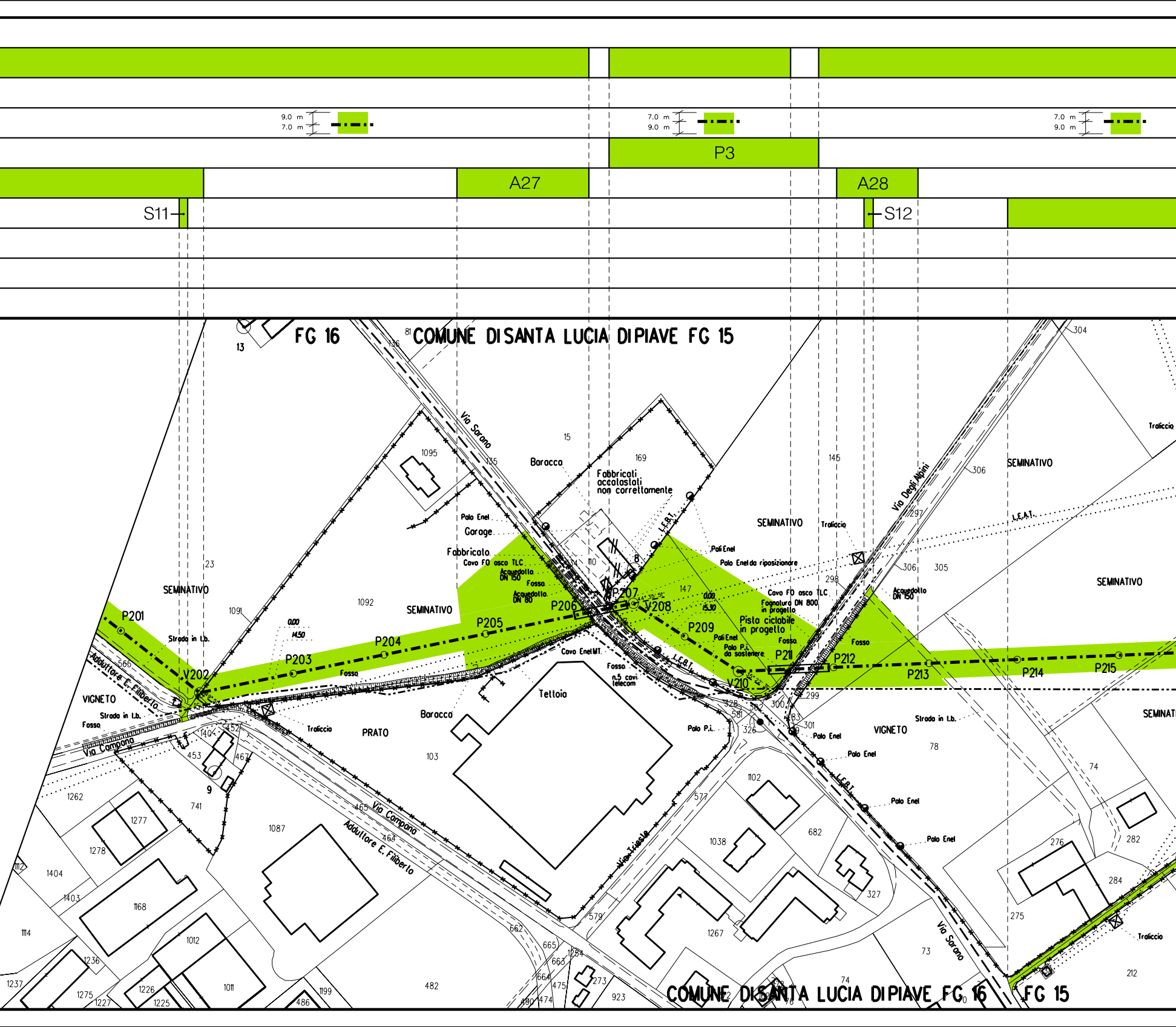

9.0 m
7.0 m
7.0 m
9.0 m
7.0 m
9.0 m
P3
A27
A28
S11
S12
FG 16
COMUNE DI SANTA LUCIA DI PIAVE FG 15
Via Sarano
Baracca
Fabbricati accatastati non correttamente
Palo Enel
Garage
Fabbricato
Cavo FO asco TLC
Acquedotto DN 150
Fosso
Acquedotto DN 80
SEMINATIVO
P201
P202
P203
P204
P205
P206
P207
V208
P209
V210
P211
P212
P213
P214
P215
V202
Strada in l.b.
Adduttore E. Filiberto
VIGNETO
Fosso
Via Campana
Traliccio
PRATO
Baracca
Tettoia
Cavo Enel MT
n.5 cavi telecom
Pali Enel
Palo Enel da riposizionare
Cavo FO asco TLC
Fognatura DN 800 in progetto
Pista ciclabile in progetto
Palo P.I. da sostenere
L.E.B.T.
L.E.A.T.
Via Degli Alpini
Via Trieste
Palo P.I.
COMUNE DI SANTA LUCIA DI PIAVE FG 16
FG 15

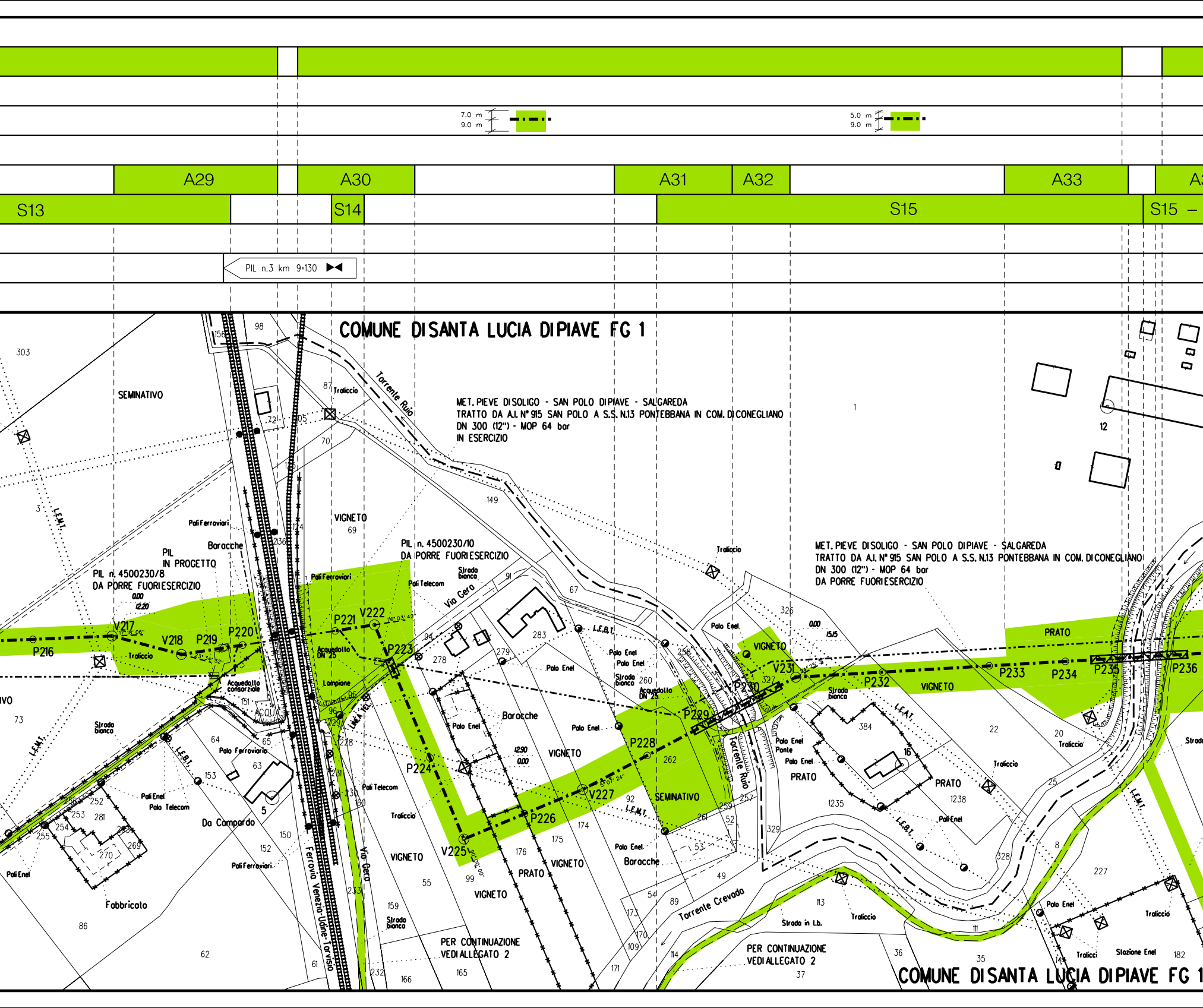
7.0 m
9.0 m
5.0 m
9.0 m
A29
A30
A31
A32
A33
S13
S14
S15
S15 –
PIL n.3 km 9+130
COMUNE DI SANTA LUCIA DI PIAVE FG 1
MET. PIEVE DI SOLIGO - SAN POLO DI PIAVE - SALGAREDA
TRATTO DA A.I. N° 915 SAN POLO A S.S. N.13 PONTEBBANA IN COM. DI CONEGLIANO
DN 300 (12") - MOP 64 bar
IN ESERCIZIO
MET. PIEVE DI SOLIGO - SAN POLO DI PIAVE - SALGAREDA
TRATTO DA A.I. N° 915 SAN POLO A S.S. N.13 PONTEBBANA IN COM. DI CONEGLIANO
DN 300 (12") - MOP 64 bar
DA PORRE FUORI ESERCIZIO
PIL n. 4500230/8
DA PORRE FUORI ESERCIZIO
PIL n. 4500230/10
DA PORRE FUORI ESERCIZIO
PIL
IN PROGETTO
Torrente Ruio
Torrente Crevada
Via Gera
Ferrovia Venezia-Udine-Tarvisio
Da Campardo
SEMINATIVO
VIGNETO
PRATO
Baracche
Fabbricato
Traliccio
Polo Enel
Pali Ferroviari
Pali Telecom
Strada bianca
Acquedotto consorziale
Acquedotto DN 25
Lampione
L.E.A.T.
L.E.B.T.
P216
V217
V218
P219
P220
P221
V222
P223
P224
V225
P226
V227
P228
P229
P230
V231
P232
P233
P234
P235
P236
PER CONTINUAZIONE
VEDI ALLEGATO 2
PER CONTINUAZIONE
VEDI ALLEGATO 2
COMUNE DI SANTA LUCIA DI PIAVE FG 1

7.0 m
9.0 m

34		A35		A36	
S16	S15				

PIDI/D n.4 km 10+060

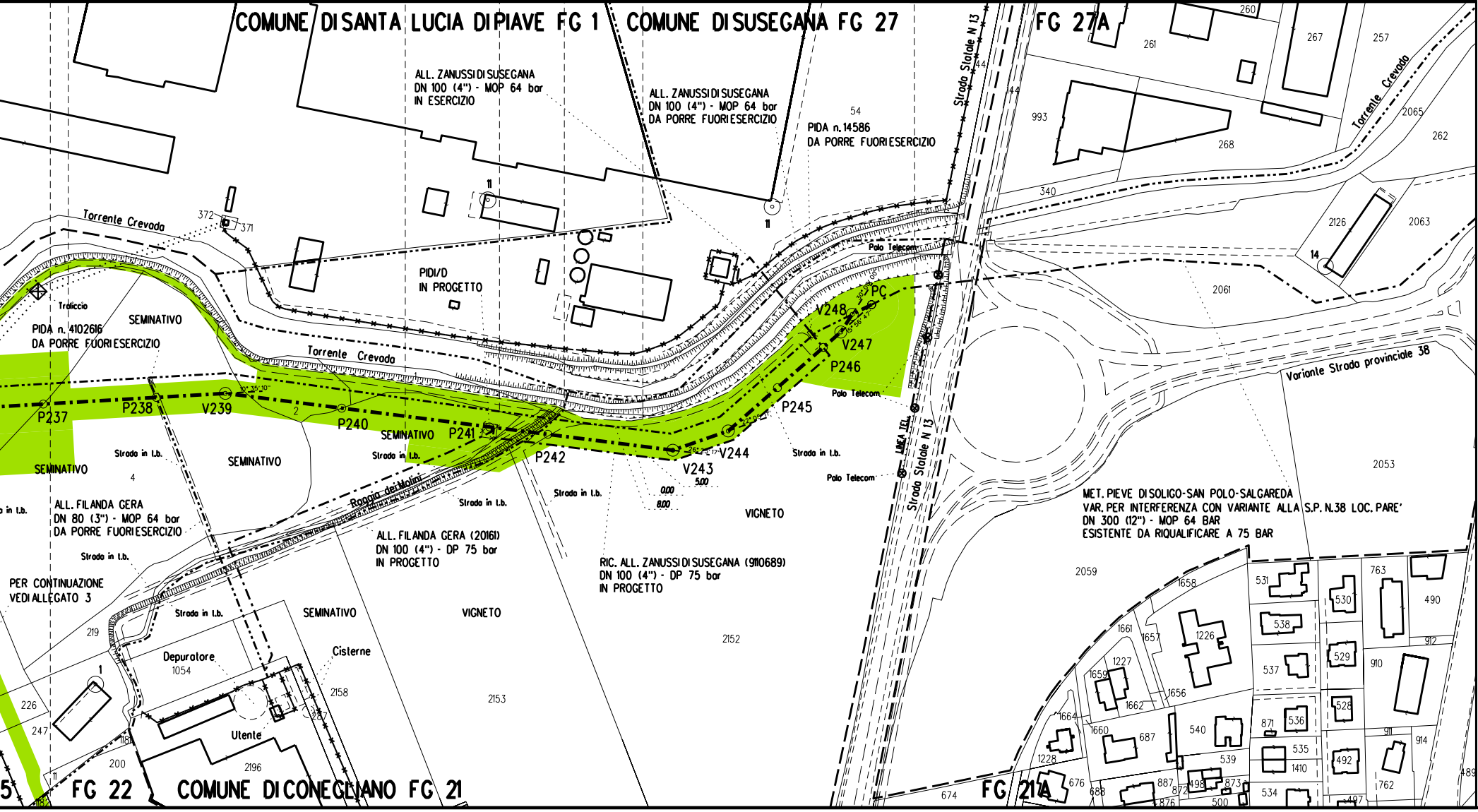

ALLEGATO 1

S10

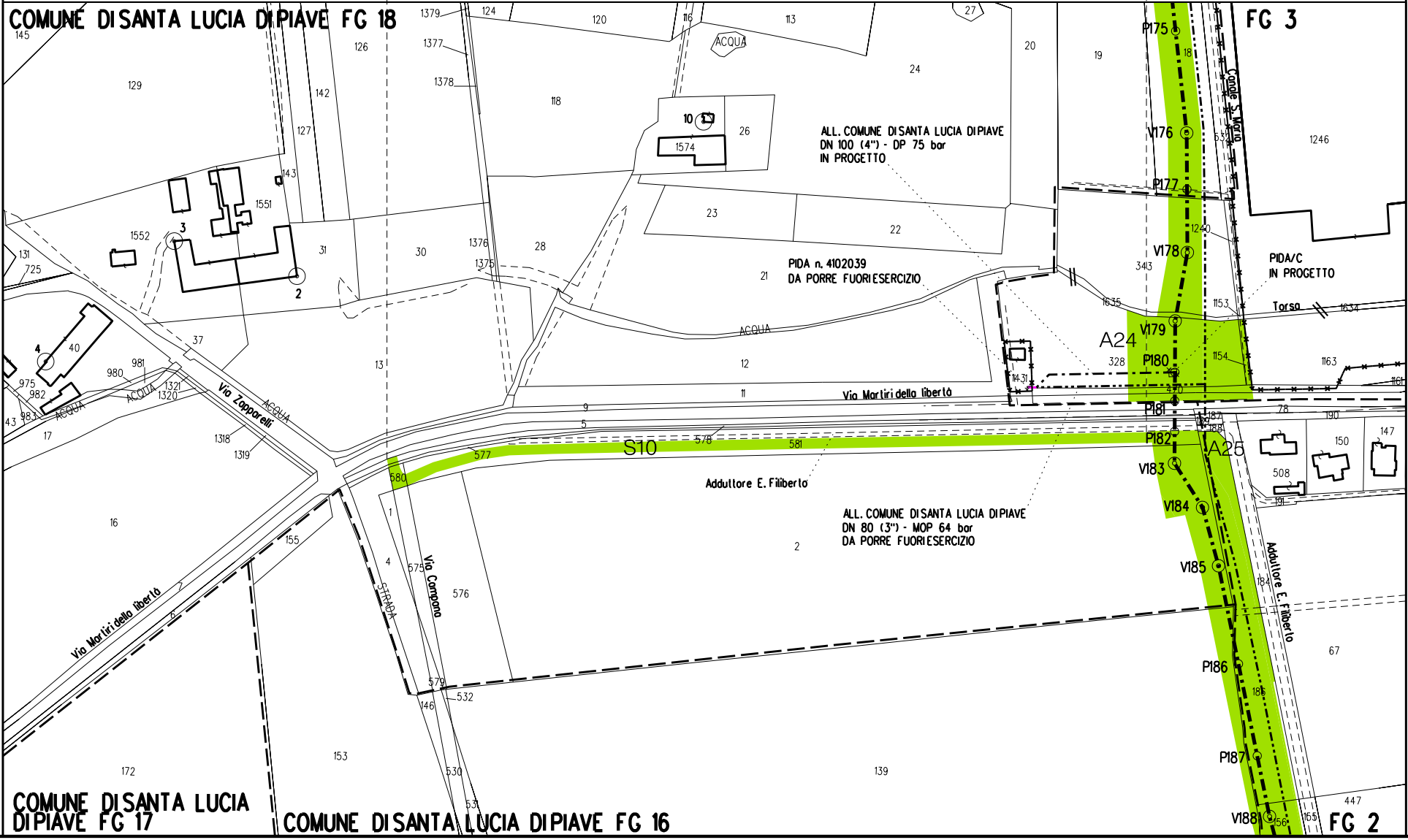

ALLEGATO 2

	S15	S14 – S15

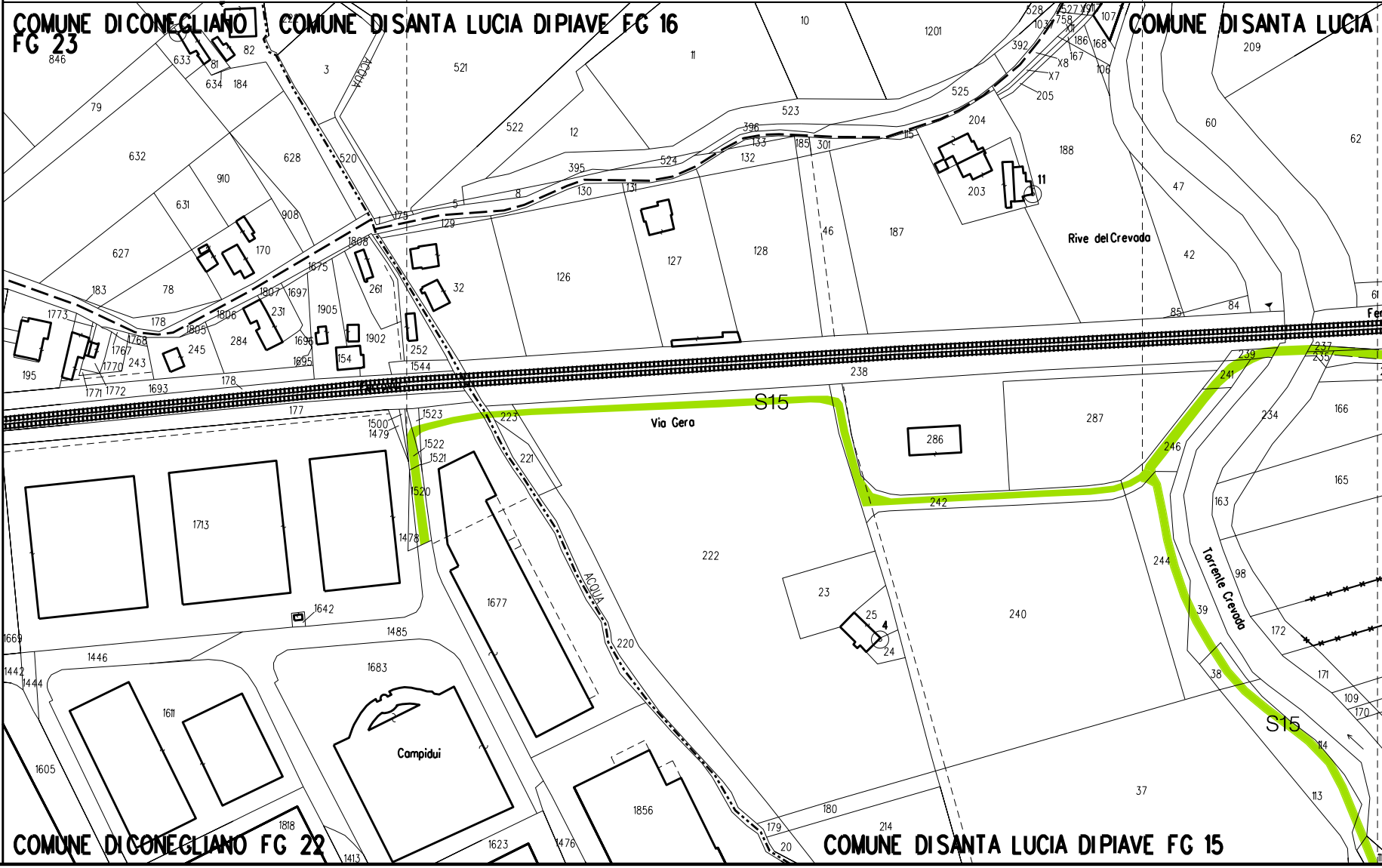

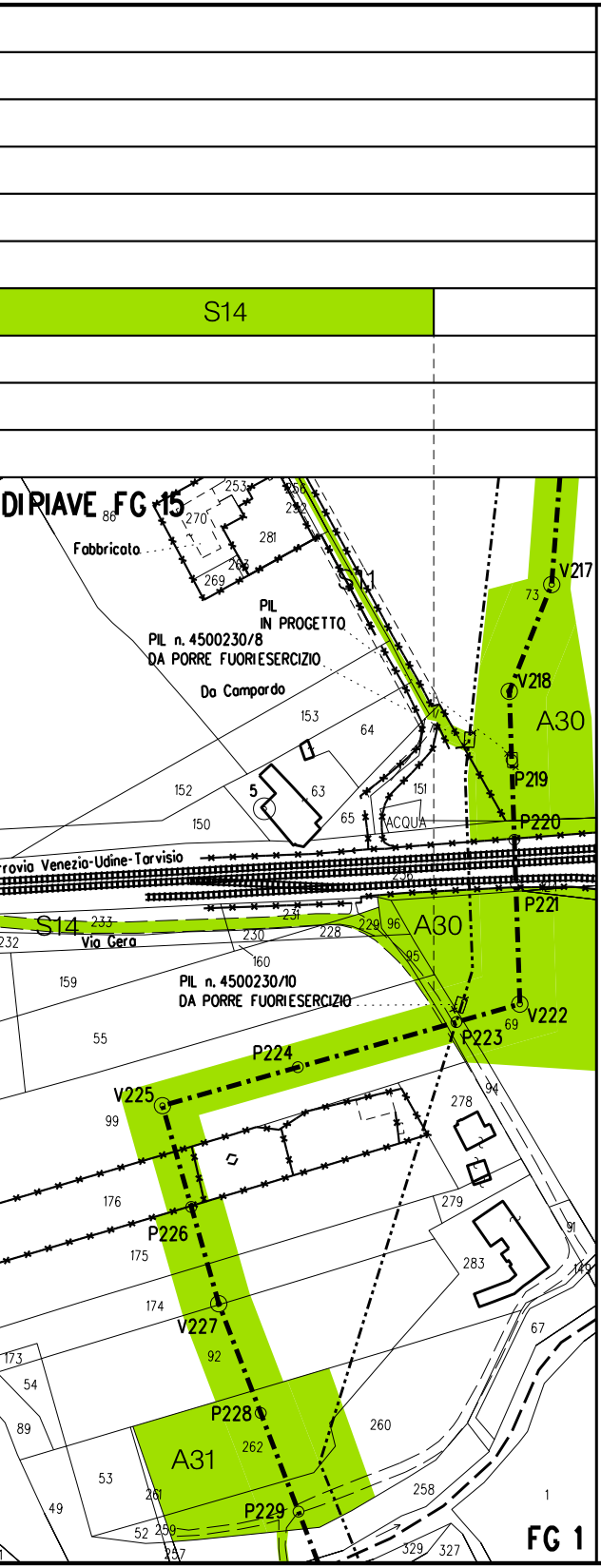
S14
DI PIAVE FG 15
Fabbricato
PIL IN PROGETTO
PIL n. 4500230/8 DA PORRE FUORI ESERCIZIO
Da Campardo
A30
V217
V218
P219
P220
P221
V222
P223
P224
V225
P226
V227
P228
P229
A31
Ferrovia Venezia-Udine-Tarvisio
ACQUA
Via Gera
PIL n. 4500230/10 DA PORRE FUORI ESERCIZIO
FG 1

ALLEGATO 3

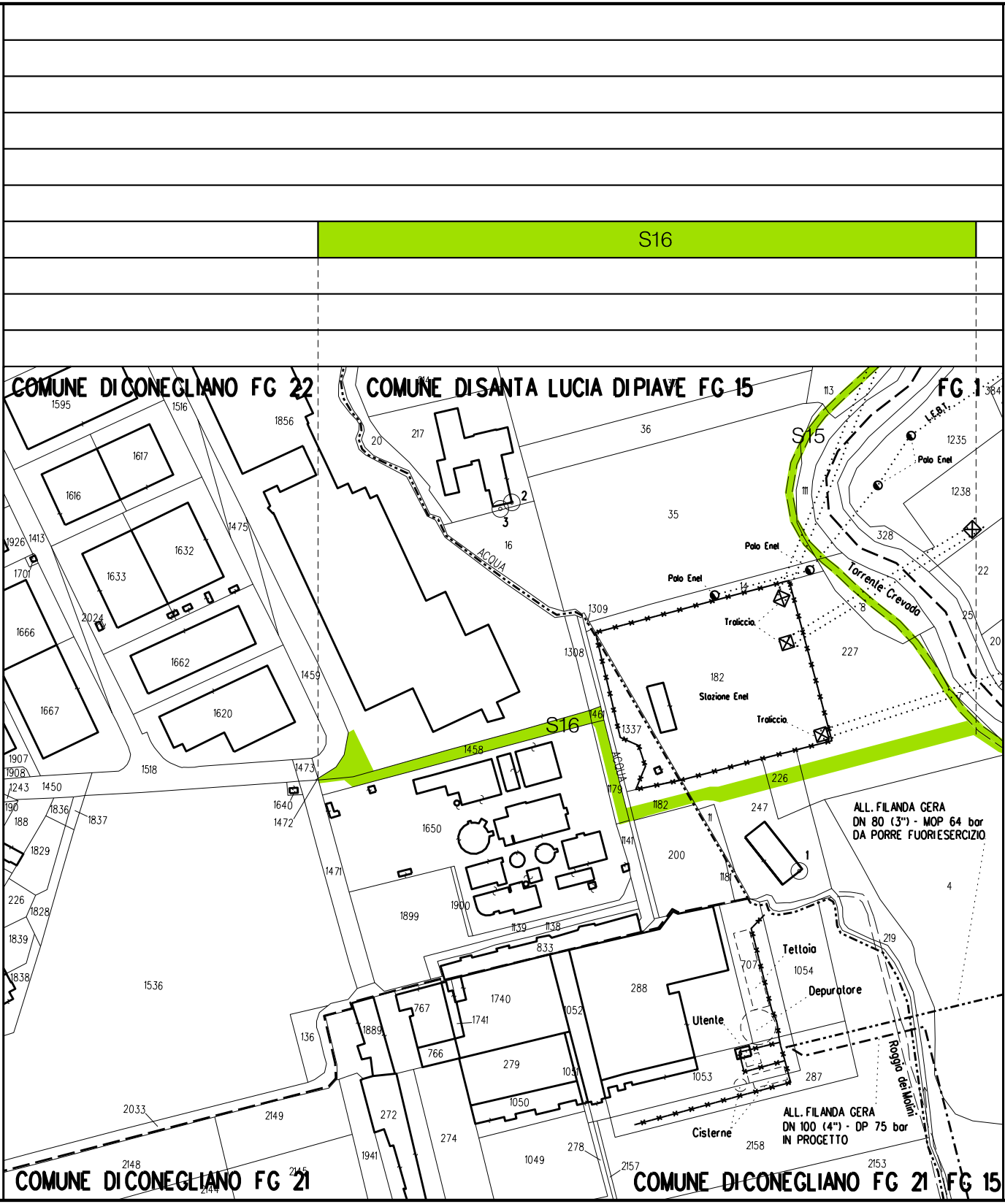
S16
COMUNE DI CONEGLIANO FG 22
COMUNE DI SANTA LUCIA DI PIAVE FG 15
FG 1
S15
Palo Enel
Torrente Crevada
Traliccio
Stazione Enel
ACQUA
ALL. FILANDA GERA DN 80 (3") - MOP 64 bar DA PORRE FUORI ESERCIZIO
Tettoia
Depuratore
Utente
Roggia dei Molini
ALL. FILANDA GERA DN 100 (4") - DP 75 bar IN PROGETTO
Cisterne
COMUNE DI CONEGLIANO FG 21
COMUNE DI CONEGLIANO FG 21
FG 15

LEGENDA

PISTA DI LAVORO RISTRETTA — 5.0 / 9.0

PISTA DI LAVORO NORMALE — 7.0 / 9.0

Pista di lavoro

A — Allargamenti pista di lavoro

S — Strade di accesso provvisorie

P — Piazzole provvisorie per i materiali

Il presente disegno e' di proprieta' aziendale - La societa' tutelera' i propri diritti a termine di legge.

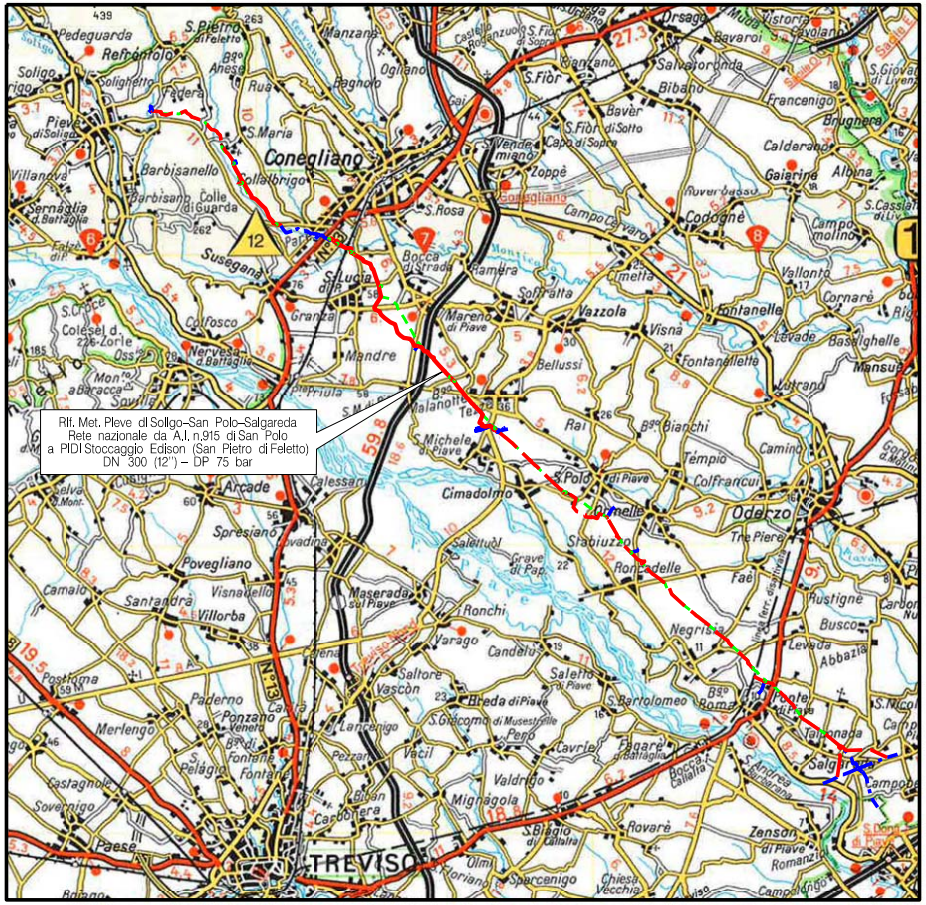

COROGRAFIA SCALA 1:200.000

Nei Comuni di VAZZOLA, MARENO DI PIAVE, SANTA LUCIA DI PIAVE, CONEGLIANO.

Rev.	Data	Descrizione	Disegn.	Contr.	Approv.
2	29/05/2020	EMISSIONE PER COSTRUZIONE - AGGIORNAMENTO AREE DI OCCUPAZIONE V128 - P129	RIGHI A.	BATTISTI	LUMINARI
1	22/07/2019	EMISSIONE PER COSTRUZIONE	RIGHI A.	BATTISTI	LUMINARI
0	30/11/2018	EMISSIONE PER APPALTO	RIGHI A.	BATTISTI	LUMINARI

Proprietario: snam

Progettista: COMIS — consulenza materiali - ispezioni - saldatura progettazione-direzione lavori

Disegno: P-AOL-9110680

Impianto: MET. (4500230) PIEVE DI SOLIGO-S.POLO DI PIAVE - SALGAREDA

Tratto: 2-SAN POLO DI PIAVE-CONEGLIANO

Variante: DA A.I. N° 915 SAN POLO A S.S. N.13 PONTEBBANA IN COMUNE DI CONEGLIANO DN 300 (12") - DP 75 bar

Revisione: 2

Comm. NR/16091/R-L02

Cod.tec. 9110680

PLANIMETRIA CATASTALE CON AREE DI OCCUPAZIONE TEMPORANEA

Scala 1:2000